



Anzola dell'Emilia



Bentivoglio



Calderara di Reno



Castel Maggiore



Galliera



Pieve di Cento



San Cesario sul Panaro



San Lazzaro di Savena



Sant'Agata Bolognese

Gestione Integrata delle Aree Protette della Pianura



Foto di M.Gagliardelli



Baricella



Bologna



Castelfranco Emilia



Crevalcore



Nonantola



Sala Bolognese



San Giovanni in Persiceto



San Pietro in Casale

NATURA DI PIANURA !

**INCONTRI E SOPRALLUOGHI PER LA CONOSCENZA
E L'APPROFONDIMENTO IN MATERIA DI
CONSERVAZIONE DI HABITAT E SPECIE
DELLA PIANURA**

**EVENTI E ATTIVITA' DIDATTICO-NATURALISTICHE
APERTE A TUTTI**



Programma attività PRIMAVERA 2013

Educazione alla
Sostenibilità
in Emilia-Romagna



CEAS GIAPP

INCONTRI E SOPRALLUOGHI PER LA CONOSCENZA E L'APPROFONDIMENTO IN MATERIA DI CONSERVAZIONE DI HABITAT E SPECIE DELLA PIANURA

Percorso formativo interno per Amministratori e Funzionari dei Comuni convenzionati GIAPP per l'approfondimento di tematiche inerenti alla gestione integrata delle aree protette, dei siti della Rete Natura 2000 e delle aree di pregio ambientale del territorio GIAPP.

Il percorso formativo è gratuito e aperto al pubblico.

Sede dei tre incontri in aula: FUTURA Soc.cons.r.l., via Bologna 96/e - San Giovanni in Persiceto

Orario: 9,30 - 12,30

Mercoledì
6 marzo

PERCHE'?

La biodiversità, le sue funzioni, i servizi ecosistemici e le opportunità da cogliere

relatori:

dr. Nevio Agostini (Parco Nazionale Foreste Casentinesi)

dr. David Bianco (Macroarea Emilia Orientale)

Venerdì
15 marzo

COSA?

Inquadramento normativo (europeo, nazionale, regionale) e contenuti applicativi (regolamenti, misure specifiche di conservazione, piani di gestione, ecc.)

relatori:

dr. Francesco Besio (Servizio Parchi - Regione Emilia-Romagna)

Direttiva UE n.43 del 1992 "Habitat", Direttiva n.409 del 1979 "Uccelli", Rete Natura 2000, Deliberazione della giunta regionale del 30/07/2007 n.1191 (criteri di indirizzo per l'individuazione, la conservazione, la gestione ed il monitoraggio dei SIC e dei ZPS e linee guida per l'effettuazione della valutazione di incidenza di piani e progetti).

dr.sa Monica Palazzini (Servizio Parchi - Regione Emilia-Romagna)

Il Sistema regionale delle aree protette, L.R. n.6/2005, L.R. n.24/2011.

arch. Stefano Corazza (Istituto Beni Artistici Culturali e Naturali - Regione Emilia-Romagna)

Programma di Sviluppo Rurale e altre opportunità di rapporto con il territorio agricolo.

Mercoledì
3 aprile

COME?

La riqualificazione ambientale e la gestione degli habitat, elementi e regole di progettazione, adeguamento al nuovo codice dei lavori pubblici

relatori:

dr. Francesco Cacciato (Sustenia srl)

dr. Giulio Pizzi (Comune di San Giovanni in Persiceto)

dr. Claudio Cavazza (Servizio Tecnico di Bacino del Reno - Regione Emilia-Romagna)



Foto di P. Taranto

DOVE?

Visite guidate nelle principali aree protette, siti Rete Natura 2000 e aree di pregio ambientale della pianura (territorio in convenzione GIAPP)

Orario: 9,30 - 12,30



Foto di F. Gardosi

1° Visita guidata alle Aree:

MANZOLINO-TIVOLI - Comuni di Castelfranco Emilia e San Giovanni in Persiceto
BOSCO DI SANTA LUCIA - Comune di Sant'Agata Bolognese
TORRAZZUOLO - Comune di Nonantola
CASSA DI ESPANSIONE DEL FIUME PANARO - Comune di San Cesario sul Panaro

Venerdì
22 marzo
 Ritrovo
San Giovanni
 in Persiceto
 Via Grignani/Cirione

2° Visita guidata alle Aree:

LA RIZZA - Comune di Bentivoglio
CASONE DEL PARTIGIANO - Comune di San Pietro in Casale
LA BISANA - Comuni di Pieve di Cento e Galliera

Venerdì
19 aprile
 Ritrovo
Bentivoglio
 Via Bassa d.Albanelli

3° Visita guidata alle Aree:

LA BORA - Comune di San Giovanni in Persiceto
PARCO LAMBORGHINI - Comune di Sant'Agata Bolognese
VASCHE EX-ZUCCHERIFICIO DI CREVALCORE - Comune di Crevalcore

Venerdì
3 maggio
 Ritrovo
San Giovanni
 in Persiceto
 Via Marzocchi 16

4° Visita guidata alle Aree:

GOLENA SAN VITALE - Comuni di Calderara di Reno, Bologna e Castel Maggiore
CASSA DI ESPANSIONE DEL TORRENTE SAMOGGIA - Comune di San Giovanni in Persiceto
DOSOLO - Comune di Sala Bolognese

Venerdì
31 maggio
 Ritrovo
Calderara di Reno
 Via Aldina

5° Visita guidata alle Aree:

AREA DI RIEQUILIBRIO AMBIENTALE DI BARICELLA - Comune di Baricella
TORRENTE IDICE - Comune di San Lazzaro di Savena

Venerdì
14 giugno
 Ritrovo
Baricella
 Via Bocche

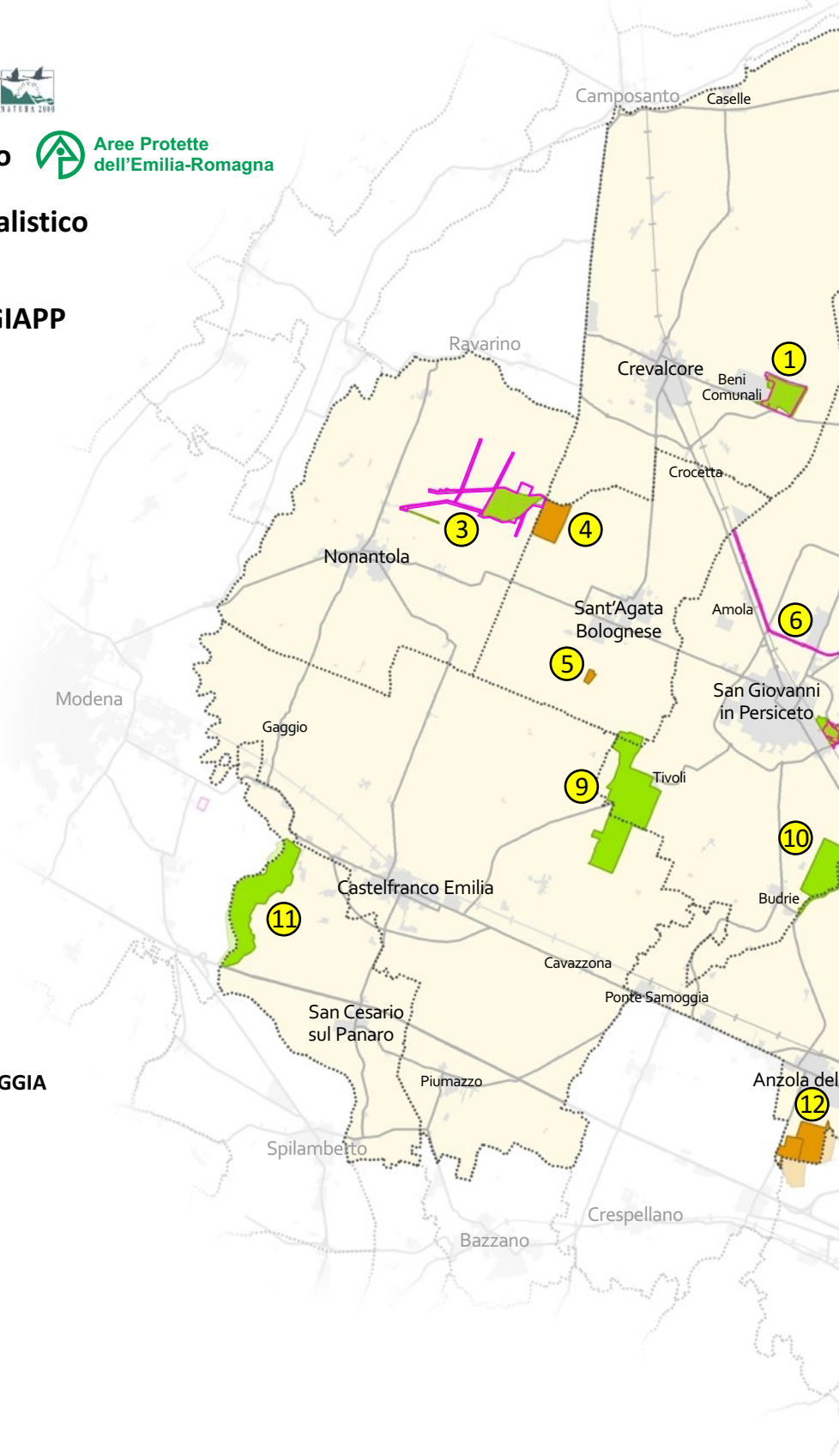


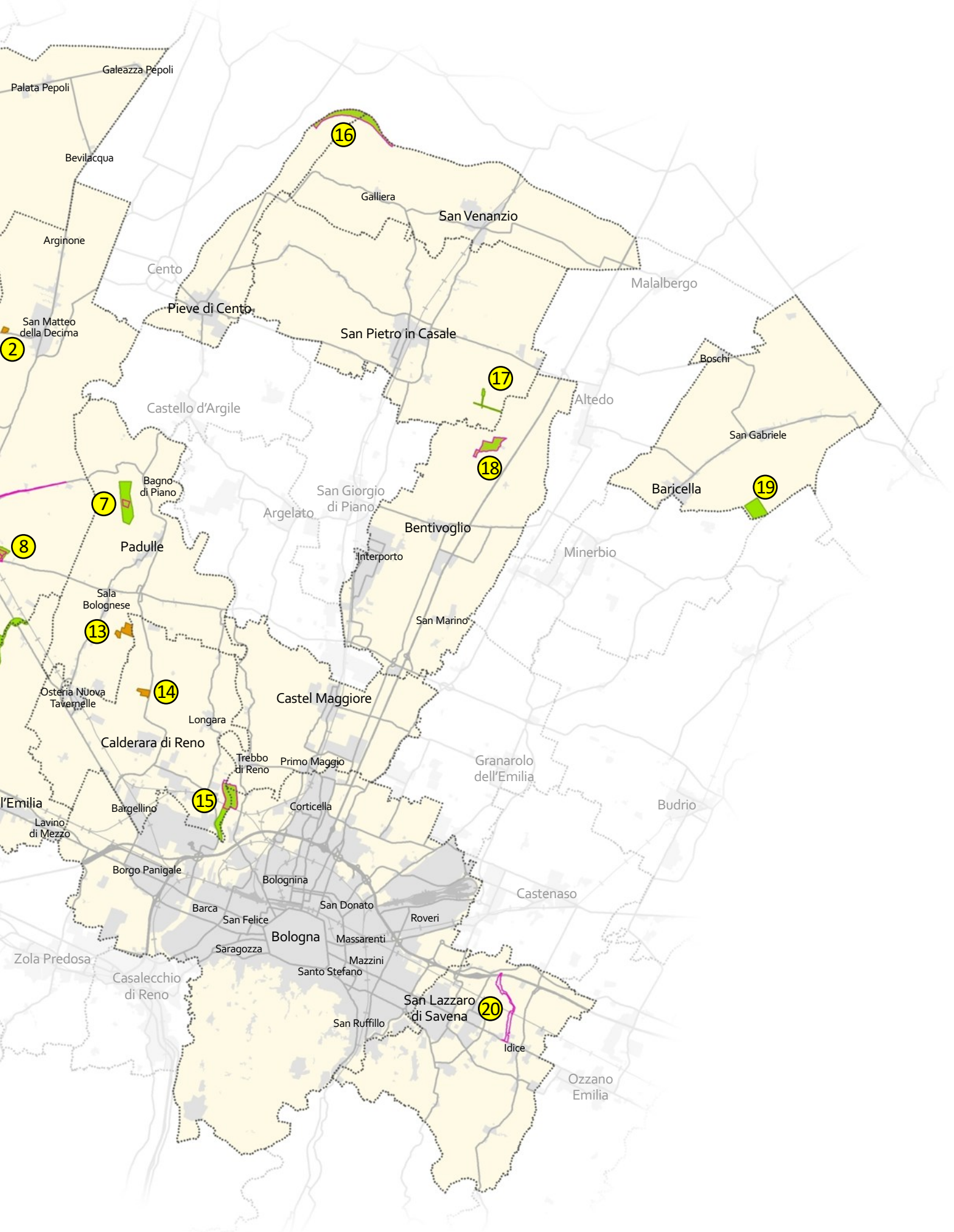
Foto di R. Di Martino

LE AREE DI INTERESSE NATURALISTICO DELLA CONVENZIONE GIAPP

- Siti della Rete Natura 2000
- Aree di Riequilibrio Ecologico Aree Protette dell'Emilia-Romagna
- Altre aree di interesse naturalistico
- Comuni della Convenzione GIAPP

- ① VASCHE EX-ZUCCHERIFICIO DI CREVALCORE
- ② CAVONE
- ③ TORRAZZUOLO
- ④ BOSCO DI SANTA LUCIA
- ⑤ PARCO LAMBORGHINI
- ⑥ CANALE COLLETORE DELLE ACQUE ALTE
- ⑦ CASSA DI ESPANSIONE DOSOLO
- ⑧ LA BORA
- ⑨ MANZOLINO-TIVOLI
- ⑩ CASSA DI ESPANSIONE DEL TORRENTE SAMOGGIA
- ⑪ CASSA DI ESPANSIONE DEL FIUME PANARO
- ⑫ EX-POLVERIERA / ORSI MANGELLI
- ⑬ VASCHE DI VIA CALANCHI
- ⑭ AREA EX-POZZI DI VIA PRATI
- ⑮ GOLENA SAN VITALE
- ⑯ LA BISANA
- ⑰ CASONE DEL PARTIGIANO
- ⑱ LA RIZZA
- ⑲ AREA DI RIEQUILIBRIO AMBIENTALE DI BARICELLA
- ⑳ TORRENTE IDICE





EVENTI E ATTIVITA' DIDATTICO-NATURALISTICHE APERTE A TUTTI

Sabato
23 marzo
ore 15-17

Dove

San Giovanni
in Persiceto

Via Accatà a. Via Cento

Info: 338 2959602

Area di Riequilibrio Ecologico CANALE COLLETTORE DELLE ACQUE ALTE

Un nuovo percorso per la conoscenza naturalistica e idraulica del territorio

Sopralluogo guidato lungo l'argine del Canale con illustrazione del progetto in via di realizzazione del nuovo itinerario di visita dell'Area di Riequilibrio Ecologico. Nell'occasione verrà distribuito il numero de "Il Divulgatore" dedicato al Canale. In collaborazione con il Consorzio della Bonifica Burana.

Sabato
30 marzo
ore 15-17

Dove

Calderara di Reno

Via Aldina

Info: 338 2959602

Area di Riequilibrio Ecologico GOLENA SAN VITALE



Sito di Importanza Comunitaria

Un'ovatura fa primavera...

Alcune specie di anfibi, come le rane rosse e i rospi, sentono l'arrivo della primavera ancor prima che nel cielo appaiano le rondini, notoriamente messaggere del cambio di stagione. Un tuffo alla scoperta dell'affascinante e misterioso mondo di questi piccoli abitanti dei boschi che a fine inverno si recano in acqua per deporre le uova.



Sabato
6 aprile
ore 15-17

Dove

San Giovanni

in Persiceto

Via Samoggia

Info: 333 3370890

CASSA DI ESPANSIONE DEL TORRENTE SAMOGGIA



Sito di Importanza Comunitaria - Zona di Protezione Speciale

Tra rondini e sterne: visita naturalistica a una nuova area protetta

Una cassa di espansione entrata recentemente nella Rete Natura 2000 per il suo pregio ambientale e per le numerose specie di uccelli che vi si possono osservare. Una passeggiata lungo le ampie arginature porterà a scoprire la natura di questo sito.

Sabato
13 aprile
ore 10-12

Dove

Corso Italia 70

Info: 349 4002116

SAN GIOVANNI IN PERSICETO - MUNICIPIO

Incontro celebrativo per i 30 anni del WWF nel territorio persicetano

Illustrazione delle attività svolte e conferimento di attestati di merito alla presenza dei Sindaci del Comune di San Giovanni in Persiceto dal 1983 ad oggi.

Sabato
13 aprile
ore 15-17

Dove

Crevalcore

Via Bandita

Info: 333 3370890

Area di Riequilibrio Ecologico VASCHE EX-ZUCCHERIFICIO DI CREVALCORE



Zona di Protezione Speciale

La speranza dei migratori - L'importanza delle aree naturali della pianura per la migrazione degli uccelli

Le vasche di un ex-zuccherificio dismesso diventano un'opportunità di riscatto per la natura. E' quello che è successo all'Area di Riequilibrio Ambientale di Crevalcore, frutto di un recupero ambientale iniziato dai primi anni '90. Oggi il luogo è divenuto un rifugio importante per molti animali. La visita guidata sarà incentrata sugli uccelli migratori che sostano nei bacini, indispensabili per la loro alimentazione e la riproduzione.

Sabato
20 aprile
ore 15-17

Dove

San Giovanni

in Persiceto

Via Marzocchi 16

Info: 333 3370890


Area di Riequilibrio Ecologico LA BORA



Sito di Importanza Comunitaria - Zona di Protezione Speciale


Occhi in acqua... chi vive nello stagno?

La realtà può superare la fantasia e l'immaginazione. In piccole raccolte d'acqua in cui sono ospitati animali e piante acquatiche osserveremo direttamente organismi piccoli o appariscenti, per scoprire come si sono adattati a vivere nell'acqua, attraverso forme e strategie adottate per galleggiare o restare a fondo, per riprodursi, per spostarsi, per predare o difendersi dai predatori.



Area di Riequilibrio Ecologico LA BISANASito di Importanza Comunitaria **A ogni arbusto il suo fiore**

Le ricchezza naturale delle forme vegetali che compongono boschi e siepi si manifesta, con l'arrivo della bella stagione, in un tripudio di forme e colori. Impariamo a riconoscere a quale arbusto appartiene ciascuna fioritura e dove si possono trovare le principali specie di arbusti della pianura.

TIVOLI - MANZOLINOSito di Importanza Comunitaria - Zona di Protezione Speciale **Le migrazioni: rotte misteriose battute da migliaia di anni**

Gli uccelli da tempi preistorici compiono viaggi di andata e ritorno dai luoghi di nidificazione, nelle regioni dell'estremo nord, fino ai continenti meridionali dove passano l'inverno. Gli habitat naturali presenti sulle rotte di migrazione sono importantissimi luoghi per rifocillarsi, i ricercatori utilizzano queste aree per studiare il viaggio dei nostri amici alati: vediamo come.

Area di Riequilibrio Ecologico DOSOLOZona di Protezione Speciale **L'Area di Riequilibrio Ecologico e la Cassa di Espansione Dosolo: il sistema idraulico e la tutela ambientale**

Visita guidata al sistema idraulico territoriale e sue caratteristiche ambientali e naturalistiche. www.ecomuseodellacqua.it In collaborazione con il Consorzio della Bonifica Renana.

Area di Riequilibrio Ambientale di BARICELLASito di Importanza Comunitaria - Zona di Protezione Speciale **Alberi preziosi**

Perché gli alberi sono preziosi? Per quale motivo è importante conoscerli e saperli apprezzare e rispettare? Osservazioni, leggende, piccolo laboratorio creativo per imparare ad amare e proteggere queste meravigliose creature viventi... partendo dalla raccolta differenziata!!

CASTELFRANCO EMILIA e MANZOLINOSito di Importanza Comunitaria - Zona di Protezione Speciale **Biciclettata a Manzolino**

I volontari invitano la cittadinanza a visitare l'Oasi di Manzolino. Attività svolta nell'ambito di Liberiamo l'aria: bicicletta con partenza da Castelfranco (Istituto Compr. Stat. "Guinizelli") alle ore 9; successiva visita all'Oasi di Manzolino, merenda e rientro alle ore 13.

SAN GIOVANNI IN PERSICETO - MUNICIPIO**30 anni di WWF in Terred'Acqua**

Convegno sulla conservazione della biodiversità, con particolare riferimento al territorio locale, in occasione del trentennale della nascita della locale sezione alla presenza del Direttore scientifico del WWF Italia, dr. Gianfranco Bologna. Per partecipare all'evento che segue, possibilità di raggiungere in bici il sito di Manzolino, partenza ore 12 da Piazza del Popolo.

MANZOLINO-TIVOLISito di Importanza Comunitaria - Zona di Protezione Speciale **Inaugurazione nuove zone umide e interventi di riqualificazione ambientale**

Presentazione dei lavori eseguiti per migliorare le acque del Canale San Giovanni mediante lagunaggio e per ricostruire habitat palustri e strutture per la fruizione. Rinfresco, visita del sito e distribuzione del nuovo materiale divulgativo. In collaborazione con il Consorzio della Bonifica Burana.

Sabato
27 aprile
ore 15-17Dove
Pieve di Cento
Via Confine
Info: 338 2959602Sabato
4 maggio
ore 16-18Dove
San Giovanni
in Persiceto
Via Grignani/Cirione
Info: 338 2959602Domenica
5 maggio
ore 15,30-17,30Dove
Sala Bolognese
Via Zaccarelli 16
Info: 348 2558429Sabato
11 maggio
ore 15,30-17,30Dove
Baricella
Via Bocche
Info: 333 3370890Sabato
18 maggio
ore 9-13Dove
Castelfranco Emilia
Via Risorgimento 58
Info: 059 959354Sabato
18 maggio
ore 10-12Dove
Corso Italia 70
Info: 349 4002116Sabato
18 maggio
ore 12,30-15Dove
San Giovanni
in Persiceto
Via Grignani/Cirione
Info: 338 2959602

Domenica

19 maggio

ore 10-12

Dove

Sant'Agata

Bolognese

Via San Benedetto

Info: **338 7074248**

PARCO LAMBORGHINI e MANZOLINO-TIVOLI



Sito di Importanza Comunitaria - Zona di Protezione Speciale

Vivere nell'acqua

In ogni habitat naturale del pianeta sono presenti forme di vita vegetale e animale. Nelle acque dolci vivono piante che si sono evolute e specializzate con molteplici stratagemmi e conducono un'esistenza completamente sommersa, galleggiante o affondate nel fango delle rive.

Scopriamo quali strategie utilizzano queste piante per vivere nell'acqua.

Attività svolta nell'ambito di Bimbinbici: bicicletta con partenza davanti alla chiesa di Sant'Agata Bolognese alle ore 9; successiva visita e attività didattica al Parco Lamborghini; visita e attività didattica presso l'area di Manzolino-Tivoli e rientro alle ore 13.

Sabato

25 maggio

ore 15-17

Dove

Bentivoglio

Via Bassa d.Albanelli

Info: **333 3370890**

Area di Riequilibrio Ecologico LA RIZZA



Sito di Importanza Comunitaria - Zona di Protezione Speciale

Facciamo largo alle zone umide!

Tra stagni, paludi e zone umide, la natura si riprende i suoi spazi. La riqualificazione ambientale e gli interventi di rinaturalizzazione realizzati negli ultimi venti anni fanno di questi luoghi uno scrigno di biodiversità di notevole valore naturalistico. Una visita guidata porterà i visitatori alla scoperta di questo sito dove è stato reintrodotta uno degli uccelli più amati da tutti noi: la cicogna.

Domenica

26 maggio

ore 16-18

Dove

Sant'Agata

Bolognese

Via Bosca

Info: **333 3370890**

BOSCO DI SANTA LUCIA

Orienteering naturalistico

Gli ampi rimboschimenti formano un luogo ideale per l'esplorazione della natura da parte di bambini e adulti. L'orienteering naturalistico verte sull'attività di orientamento con bussole e cartine in cui i partecipanti ricercano indizi per attraversare l'area mentre scoprono le zone naturalisticamente più interessanti.

Tutte le attività sono a titolo gratuito.

E' gradita la prenotazione.

Per informazioni generali sulle iniziative contattare:

Sustenia - Settore Recupero e Gestione Ambientale

Tel. 340 8139087 - 051 6871051 - email: rinaturazione@caa.it

Comune capofila GIAPP - Serv. Ambiente S.G. Persiceto

Tel. 051 6812849 - email: ambiente@comunepersiceto.it



Foto di E.Duro



Aree naturalistiche del
Sistema museale Terred'Acqua

Coordinamento delle attività:



Sustenia Srl
Via Argini Nord 3351
40017 Crevalcore BO

In collaborazione con

